

«СОГЛАСОВАНО»

Начальник управления
образования администрации
город – курорт Анапа
Е.П.Боровская
2019



«УТВЕРЖДАЮ»

Директор МБОУ СОШ № 19
Ж.Н.Черноволова
2019



«СОГЛАСОВАНО»

Начальник отдела ГИБДД
Отдела МВД России по г. Анапе
подполковник полиции
В.В. Дешко
2019



ПАСПОРТ

дорожной безопасности образовательного учреждения

(типовой)

Муниципального бюджетного общеобразовательного учреждения
средней общеобразовательной школы № 19

Общие сведения

Муниципальное бюджетное общеобразовательное учреждение средняя общеобразовательная школа №19

Тип ОУ МБОУ СОШ № 19

Юридический адрес ОУ: 353424, Россия, Краснодарский край, Анапский район, с. Джигинка, ул. Октябрьская, 30

Фактический адрес ОУ: 353424, Россия, Краснодарский край, Анапский район, с. Джигинка, ул. Октябрьская, 30

Руководители ОУ:

Директор

МБОУ СОШ № 19 Черноволова Жанна Николаевна 8 918 3417786

Заместитель директора

по учебной работе Суходуб Елена Григорьевна 8 9189857771

Заместитель директора

по воспитательной работе Пегушина Ольга Николаевна 8 9183296619

Ответственные работники
муниципального органа образования
главный специалист ЦРО

Н.Д. Смовж

Ответственные от
Госавтоинспекции

Д.И. Рукавицын

Ответственные работники
за мероприятия по профилактике
детского травматизма

О.Н. Пегушина

Руководитель или ответственный
работник дорожно-эксплуатационной
организации, осуществляющей
содержание УДС*

* Дорожно-эксплуатационные организации, осуществляющие содержание УДС, несут ответственность в соответствии с законодательством Российской Федерации (Федеральный закон «О безопасности дорожного движения» №196-ФЗ, КоАП, Гражданский кодекс).

Руководитель или ответственный
работник дорожно-эксплуатационной
организации, осуществляющей
содержание ТСОДД* _____

Количество учащихся 609

Наличие уголка по БДД 1,2 этажи

Наличие класса по БДД цокольный этаж

Наличие автогородка (площадки) по БДД

Наличие автобуса в МБОУ СОШ № 19 имеется автобус ПАЗ

Владелец автобуса ХЭК

Время занятий в ОУ:

1-ая смена: 8:30 – 14:30

внеклассные занятия: 15:00 – 20:00

Телефоны оперативных служб:

- единая диспетчерская дежурная служба (ЕДДС) – 3-20-94;
- служба спасения – 4-62-59;
- УВД – 020, 030;
- пожарная служба – 010;
- по сотовому телефону звонить – 112 (01, 02, 03)

Содержание

I. План-схемы МБОУ СОШ № 19.

- 1) район расположения МБОУ СОШ № 19, пути движения транспортных средств и детей (учеников, обучающихся);
- 2) организация дорожного движения в непосредственной близости от образовательного учреждения с размещением соответствующих технических средств, маршруты движения детей и расположение парковочных мест;
- 3) маршруты движения организованных групп детей от МБОУ СОШ № 19 к стадиону, парку или к спортивно-оздоровительному комплексу;
- 4) пути движения транспортных средств к местам разгрузки/погрузки и рекомендуемых безопасных путей передвижения детей по территории образовательного учреждения.

II. Информация об обеспечении безопасности перевозок детей специальным транспортным средством (автобусом).

- 1) общие сведения;
- 2) маршрут движения автобуса до МБОУ СОШ № 19;
- 3) безопасное расположение остановки автобуса МБОУ СОШ № 19.

III. Приложения:

1. План-схемы образовательной организации

1. Район расположения образовательной организации, пути движения транспортных средств и детей (обучающихся)



План - схема района расположения ОУ

1. Район расположения МБОУ СОШ №19 определяется группой жилых домов, зданий и улично-дорожной сетью с учетом остановок общественного транспорта центром которого является непосредственно МБОУ СОШ №19;

2. Территория, указанная в схеме, включает в себя:

- ОУ;

- стадион на территории МБОУ СОШ №19, на котором могут проводиться занятия по физической культуре;

- спортивно - оздоровительная площадка;

- жилые дома, по улице Октябрьская, в которых проживает большая часть учеников МБОУ СОШ №19;

- автомобильные дороги и тротуары;

3. На схеме обозначено:

- расположение жилых домов, зданий и сооружений;

- сеть автомобильных дорог;

- пути движения транспортных средств;

- пути движения детей учеников в/из образовательного учреждения;

- опасные участки;

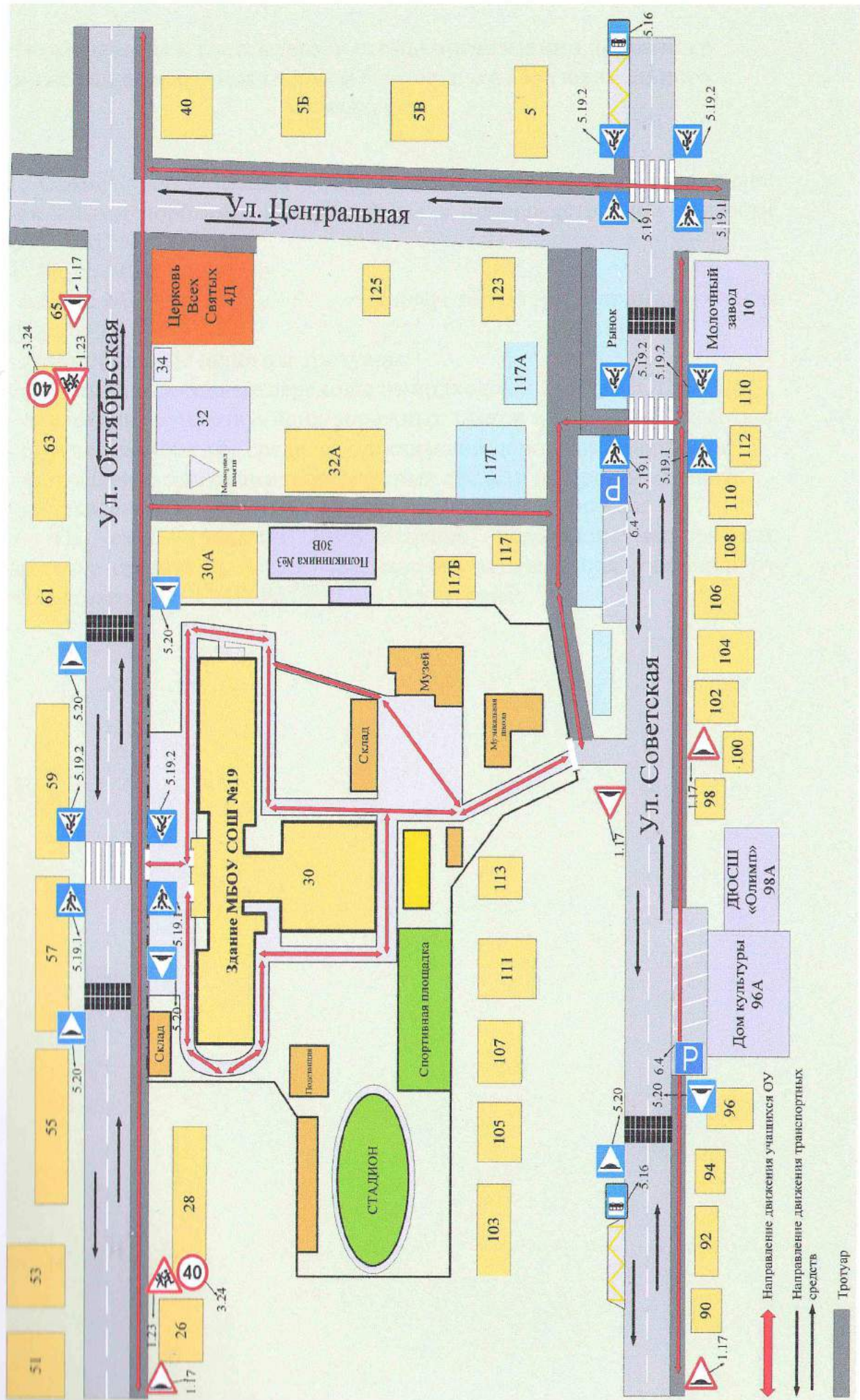
- уличные пешеходные переходы;

- названия улиц.

Схема необходима для общего представления о районе расположения МБОУ СОШ №19. Для изучения безопасности движения детей на схеме обозначены наиболее частые пути движения учеников от дома к ОУ и обратно.

При исследовании маршрутов движения детей необходимо уделить особое внимание опасным зонам, где часто ученики, пересекают проезжую часть не по пешеходному переходу.

2. Схема организации дорожного движения в непосредственной близости от образовательной организации с размещением соответствующих технических средств организации дорожного движения, маршрутов движения детей и расположения парковочных мест



Рекомендации к составлению схемы организации дорожного движения в непосредственной близости от образовательного учреждения

1. Схема организации дорожного движения ограничена автомобильными дорогами, находящимися в непосредственной близости от МБОУ СОШ №19;

2. На схеме обозначено:

- здание МБОУ СОШ №19 с указанием территории, принадлежащей непосредственно ОУ;

- автомобильные дороги и тротуары;

- уличные пешеходные переходы на подходах к МБОУ СОШ №19;

- дислокация существующих дорожных знаков и дорожной разметки;

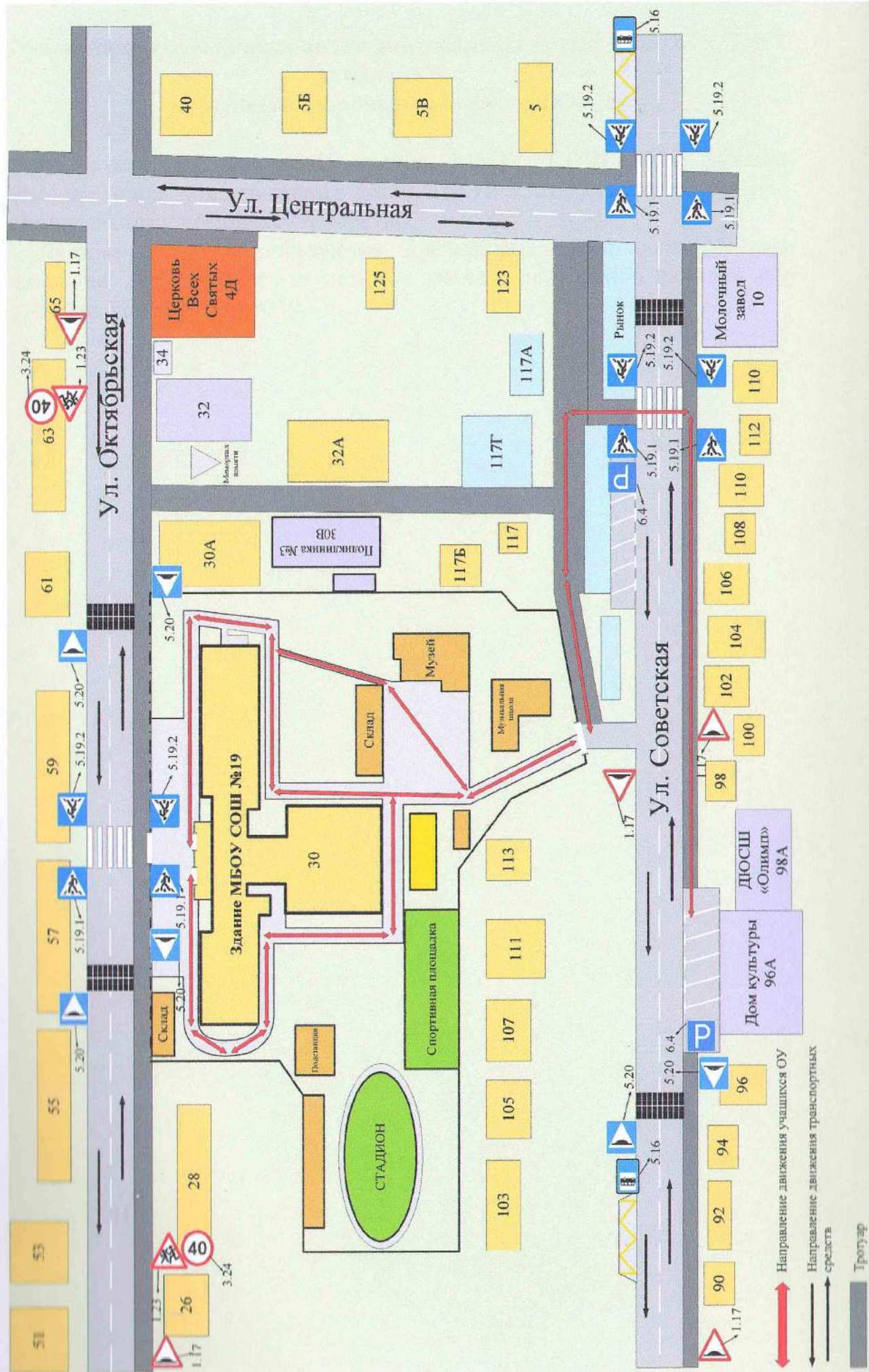
- другие технические средства организации дорожного движения;

- направление движения транспортных средств по проезжей части;

- направление безопасного маршрута движения учеников;

3. На схеме указано расположение остановок маршрутных транспортных средств и безопасные маршруты движения учеников от остановочного пункта к МБОУ СОШ №19 и обратно;

3. Маршруты движения организованных групп детей от образовательной организации к стадиону, парку
или спортивно-оздоровительному комплексу

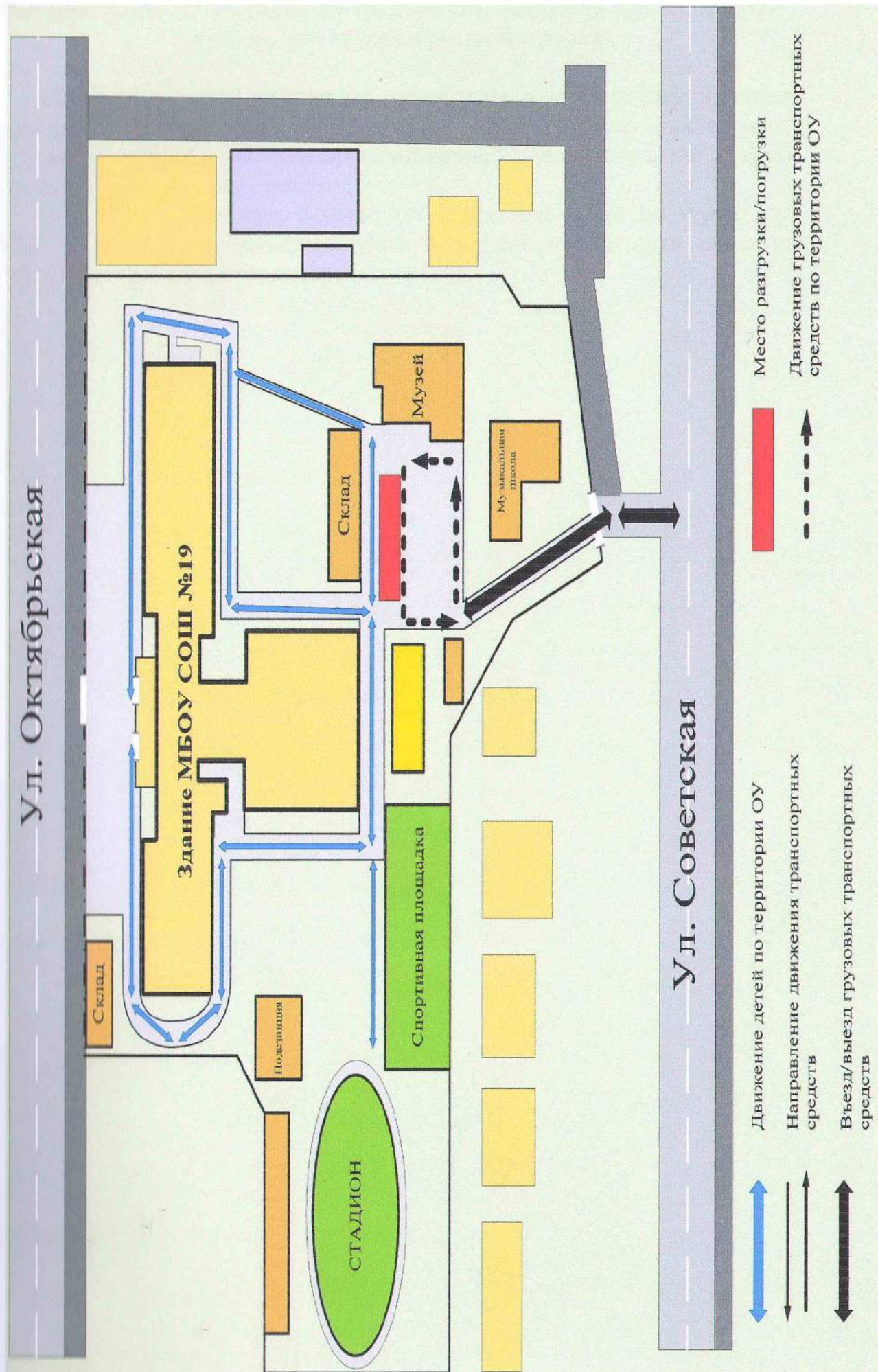


**Схема маршрутов движения организованных групп детей от ОУ к
стадиону и
к спортивно-оздоровительному комплексу**

На схеме района расположения МБОУ СОШ №19 указаны безопасные маршруты движения детей от ОУ к стадиону и спортивно-оздоровительному комплексу и обратно.

Данные схемы используются преподавательским составом при организации движения групп детей к местам проведения занятий вне территории МБОУ СОШ №19.

4. Пути движения транспортных средств к местам разгрузки/погрузки и рекомендуемые безопасные пути передвижения детей по территории образовательной организации



Рекомендации к составлению схемы пути движения транспортных средств к местам разгрузки/погрузки

На схеме указана примерная траектория движения транспортного средства на территории МБОУ СОШ №19, в том числе место погрузки/разгрузки, а также безопасный маршрут движения детей во время погрузочно-разгрузочных работ.

В целях обеспечения безопасного движения детей по территории МБОУ СОШ №19 необходимо исключить пересечение пути движения детей и пути движения транспортных средств.

II. Информация об обеспечении безопасности перевозок детей специальным транспортным средством (автобусом).

(при наличии автобуса)

Общие сведения

Марка ПАЗ

Модель ПАЗ автобус

Государственный регистрационный знак К 586 ОО

Год выпуска 2014 Количество мест в автобусе 28

Соответствие конструкции требованиям, предъявляемым к школьным автобусам предназначен для перевозки детей.

1. Сведения о водителе автобуса

Фамилия, имя, отчество	Принят на работу	Стаж в категории D	Дата предстоящего мед. осмотра	Период проведения стажировки	Повышение квалификации	Допущенные нарушения ПДД
Шеуро Александр Григорьевич	2014	25	2019	Ноябрь 2014		

2. Организационно-техническое обеспечение

- 1) Лицо, ответственное, за обеспечение безопасности дорожного движения: Зозуля В.А.
- 2) Организация проведения предрейсового медицинского осмотра водителя: осуществляет МБУЗ скорая помощь с. Юровка
- 3) Организация проведения предрейсового технического осмотра транспортного средства: осуществляет ООО Авто МБУ ХЭК Субботин И.К.
- 4) Дата очередного технического осмотра февраль 2019год
- 5) Место стоянки автобуса в нерабочее время КСМ Первомайский с. Юровка
меры, исключают несанкционированное использование ПДД

3. Сведения о владельце

Юридический адрес владельца г-к Анапа, ул. Парковая, 29

Фактический адрес владельца г-к Анапа, ул. Парковая, 29

Телефон ответственного лица 8 (86133) 5-26-64

**Информационная карточка
перевозок детей специальным транспортным средством**

Общие сведения

Марка - ПАЗ

Модель – ПАЗ автобус

Государственный регистрационный знак – К 586 ОО

Год выпуска – 2014 Количество мест в автобусе - 28

Соответствие конструкции требованиям, предъявляемым к школьным автобусам предназначен для перевозки детей.

1. Сведения о владельце

Владелец – МБУ ХЭК

Юридический адрес владельца – г-к Анапа, ул. Парковая, 29

Фактический адрес владельца - г-к Анапа, ул. Парковая, 29

Телефон ответственного лица 8(86133) 5-26-64

2. Сведения о водителе автобуса

Фамилия, имя, отчество Шкуро Александр Григорьевич

Принят на работу в МБОУ СОШ № 19 в 2014 году.

Стаж вождения категории D – 25 лет.

3. Организационно-техническое обеспечение

Лицо, ответственное, за обеспечение безопасности дорожного движения:
Зозуля Вера Алексеевна.

Дата последнего технического осмотра – август 2018г.

Директор МБОУ СОШ № 19 _____ Ж.Н. Черноволова

Руководитель организации,
осуществляющей перевозку детей
специальным транспортом
(автобусом)

_____ (подпись)

_____ (Ф.И.О.)

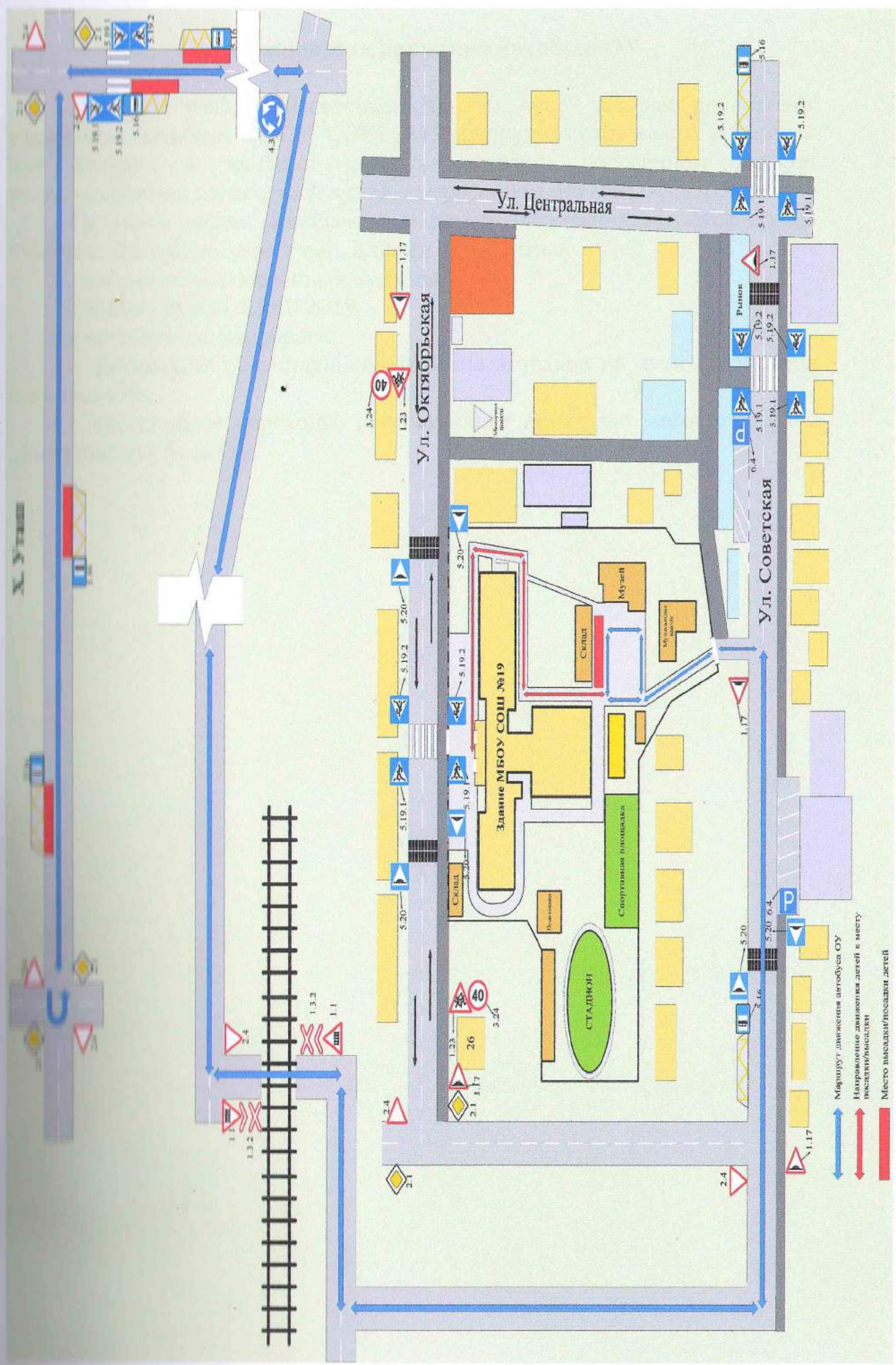
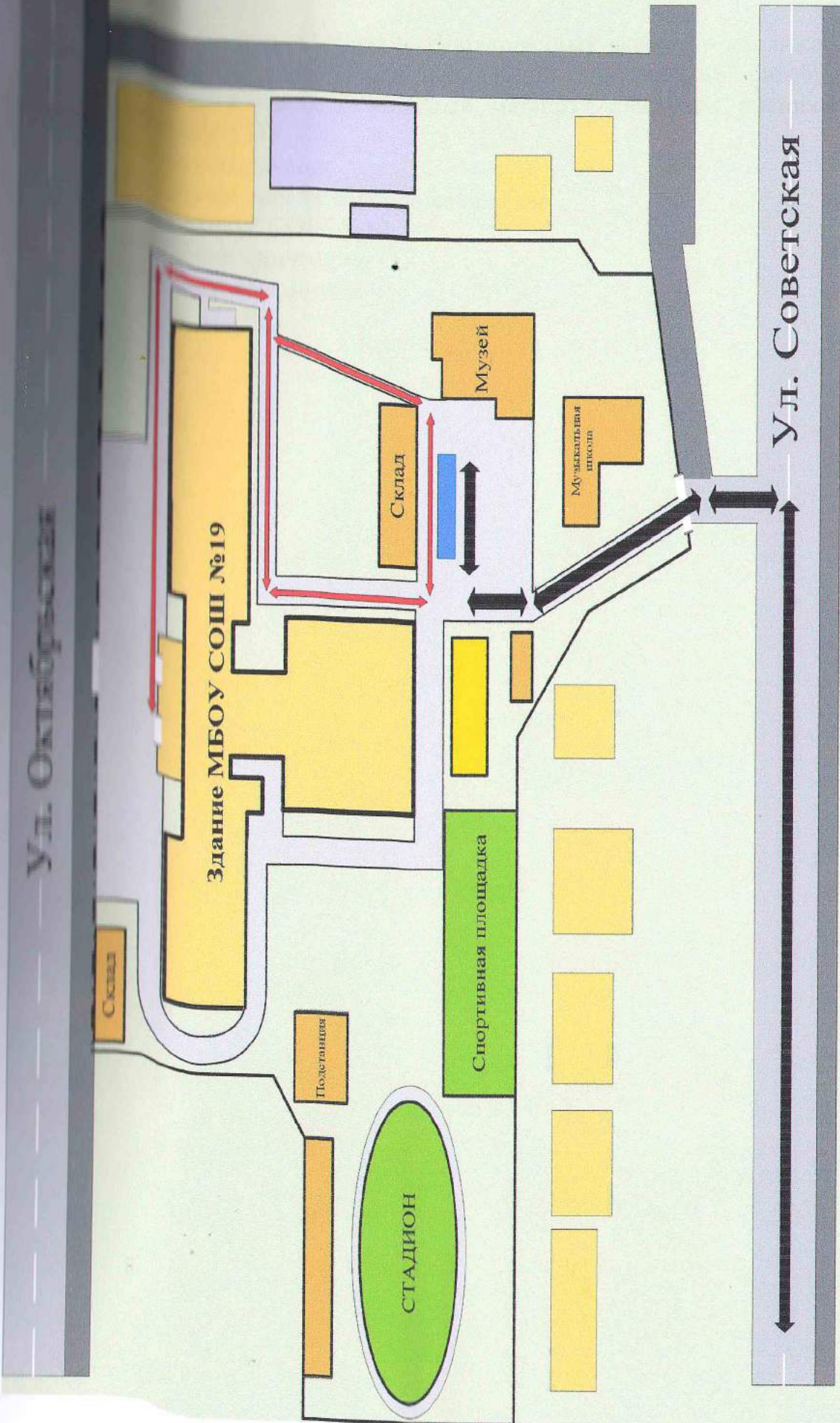


Схема маршрута движения автобуса ОУ

На схеме указаны населенные пункты, через которые происходит следование автобуса МБОУ СОШ №19, оборудованные места остановок для посадки и высадки детей в каждом населенном пункте; непосредственно населенный пункт, где расположено МБОУ СОШ №19.

На схеме указан безопасный маршрут следования автобуса ОУ из пункта с. Джигинка до х. Уташ, а также обозначены:

- жилые дома населенных пунктов;
- здание МБОУ СОШ №19;
- автомобильные дороги;
- дислокация существующих дорожных знаков на пути следования автобуса ОУ;
- пешеходные переходы, пересекающие проезжую часть маршрута движения автобуса ОУ.



- ↑ ↓ Движение детей к месту посадки/высадки
- ← → Движение школьного автобуса
- Место посадки/высадки детей

Схема расположения остановки автобуса ОУ

На схеме указаны подъезд в оборудованный «карман» для посадки и высадки детей из автобуса ОУ, и дальнейший путь движения автобуса по проезжей части, а также безопасный маршрут движения учеников от остановки автобуса ОУ.

На схеме обозначено:

- жилые дома района расположения ОУ;
- здание МБОУ СОШ №19;
- ограждение территории ОУ;
- автомобильные дороги.

3. План-схема пути движения транспортных средств в период при проведении дорожных ремонтно-строительных работ вблизи образовательной организации

